

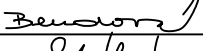



Hlavní inženýr projektu:	Ing. Jana Bendová		 PROVO spol. s r.o. PROJEKCE INŽENÝRSKÝCH STAVEB HUDCOVA 76, 612 00 BRNO tel.: 541 613 325-8, provo@provo.cz	
Zodpovědný projektant:	Ing. Jana Bendová			
Vypracoval:	Ing. Aneta Spratková			
Stavebník:	Statutární město Brno			
Stavba:	BRNO, KOMÁROVSKÁ REKONSTRUKCE VODOVODU		Formát:	
Objekt:			Měřítko:	
H. POZEMKY			Datum:	10/2020
			Účel:	DSP+DPS
	Číslo zakázky:	1604/20		
Příloha:	VÝPIS INFORMACÍ O VYBRANÝCH PARCELÁCH		Paré: Číslo přílohy: H.2.	

Informace o pozemku

Parcelní číslo:	983
Obec:	Brno [582786]
Katastrální území:	Komárov [611026]
Číslo LV:	10001
Výměra [m ²]:	2269
Typ parcely:	Parcela katastru nemovitostí
Mapový list:	
Určení výměry:	Graficky nebo v digitalizované mapě
Způsob využití:	ostatní komunikace
Druh pozemku:	ostatní plocha



Vlastníci, jiní oprávnění

Vlastnické právo

Podíl

Statutární město Brno, Dominikánské náměstí 196/1, Brno-město, 60200 Brno

Způsob ochrany nemovitosti

Název

ochr.pásmo nem.kult.pam.,pam.zóny,rezervace,nem.nár.kult.pam

Seznam BPEJ

Parcela nemá evidované BPEJ.

Omezení vlastnického práva

Typ

Věčné břemeno (podle listiny)

Věčné břemeno vedení

Jiné zápisy

Nejsou evidovány žádné jiné zápisy.

Řízení, v rámci kterých byl k nemovitosti zapsán cenový údaj

Nemovitost je v územním obvodu, kde státní správu katastru nemovitostí ČR vykonává [Katastrální úřad pro Jihomoravský kraj, Katastrální pracoviště Brno-město](#)

Zobrazené údaje mají informativní charakter. Platnost k 06.10.2020 09:00:00.

Informace o pozemku

Parcelní číslo:	1003/1
Obec:	Brno [582786]
Katastrální území:	Komárov [611026]
Číslo LV:	10001
Výměra [m ²]:	2743
Typ parcely:	Parcela katastru nemovitostí
Mapový list:	
Určení výměry:	Graficky nebo v digitalizované mapě
Způsob využití:	ostatní komunikace
Druh pozemku:	ostatní plocha



Vlastníci, jiní oprávnění

Vlastnické právo

Podíl

Statutární město Brno, Dominikánské náměstí 196/1, Brno-město, 60200 Brno

Způsob ochrany nemovitosti

Název

ochr.pásmo nem.kult.pam.,pam.zóny,rezervace,nem.nár.kult.pam

Seznam BPEJ

Parcela nemá evidované BPEJ.

Omezení vlastnického práva

Typ

Věcné břemeno (podle listiny)

Věcné břemeno vedení

Věcné břemeno zřizování a provozování vedení

Jiné zápisy

Nejsou evidovány žádné jiné zápisy.

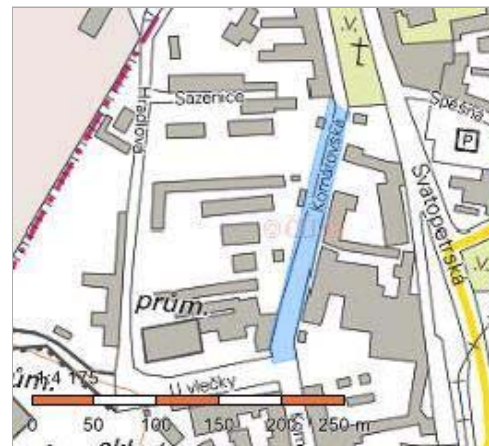
Řízení, v rámci kterých byl k nemovitosti zapsán cenový údaj

Nemovitost je v územním obvodu, kde státní správu katastru nemovitostí ČR vykonává [Katastrální úřad pro Jihomoravský kraj, Katastrální pracoviště Brno-město](#)

Zobrazené údaje mají informativní charakter. Platnost k 06.10.2020 09:00:00.

Informace o pozemku

Parcelní číslo:	1022
Obec:	Brno [582786]
Katastrální území:	Komárov [611026]
Číslo LV:	10001
Výměra [m ²]:	3944
Typ parcely:	Parcela katastru nemovitostí
Mapový list:	
Určení výměry:	Graficky nebo v digitalizované mapě
Způsob využití:	ostatní komunikace
Druh pozemku:	ostatní plocha



Vlastníci, jiní oprávnění

Vlastnické právo

Podíl

Statutární město Brno, Dominikánské náměstí 196/1, Brno-město, 60200 Brno

Způsob ochrany nemovitosti

Název

ochr.pásmo nem.kult.pam.,pam.zóny,rezervace,nem.nár.kult.pam

Seznam BPEJ

Parcela nemá evidované BPEJ.

Omezení vlastnického práva

Typ

Věcné břemeno (podle listiny)

Věcné břemeno vedení

Jiné zápisy

Nejsou evidovány žádné jiné zápisy.

Řízení, v rámci kterých byl k nemovitosti zapsán cenový údaj

Nemovitost je v územním obvodu, kde státní správu katastru nemovitostí ČR vykonává [Katastrální úřad pro Jihomoravský kraj, Katastrální pracoviště Brno-město](#)

Zobrazené údaje mají informativní charakter. Platnost k 06.10.2020 09:00:00.

Informace o pozemku

Parcelní číslo:	991/2
Obec:	Brno [582786]
Katastrální území:	Komárov [611026]
Číslo LV:	10001
Výměra [m ²]:	445
Typ parcely:	Parcela katastru nemovitostí
Mapový list:	
Určení výměry:	Graficky nebo v digitalizované mapě
Způsob využití:	ostatní komunikace
Druh pozemku:	ostatní plocha



Vlastníci, jiní oprávnění

Vlastnické právo

Podíl

Statutární město Brno, Dominikánské náměstí 196/1, Brno-město, 60200 Brno

Způsob ochrany nemovitosti

Název

ochr.pásma nem.kult.pam.,pam.zóny,rezervace,nem.nár.kult.pam

Seznam BPEJ

Parcela nemá evidované BPEJ.

Omezení vlastnického práva

Typ

Věcné břemeno vedení

Jiné zápisy

Nejsou evidovány žádné jiné zápisy.

Řízení, v rámci kterých byl k nemovitosti zapsán cenový údaj

Nemovitost je v územním obvodu, kde státní správu katastru nemovitostí ČR vykonává [Katastrální úřad pro Jihomoravský kraj, Katastrální pracoviště Brno-město](#)

Zobrazené údaje mají informativní charakter. Platnost k 06.10.2020 09:00:00.

Informace o pozemku

Parcelní číslo:	1336/1
Obec:	Brno [582786]
Katastrální území:	Komárov [611026]
Číslo LV:	10001
Výměra [m ²]:	1138
Typ parcely:	Parcela katastru nemovitostí
Mapový list:	
Určení výměry:	Graficky nebo v digitalizované mapě
Způsob využití:	ostatní komunikace
Druh pozemku:	ostatní plocha



Vlastníci, jiní oprávnění

Vlastnické právo

Podíl

Statutární město Brno, Dominikánské náměstí 196/1, Brno-město, 60200 Brno

Způsob ochrany nemovitosti

Název

ochr.pásmo nem.kult.pam.,pam.zóny,rezervace,nem.nár.kult.pam

Seznam BPEJ

Parcela nemá evidované BPEJ.

Omezení vlastnického práva

Typ

Věcné břemeno vedení

Jiné zápisy

Nejsou evidovány žádné jiné zápisy.

Řízení, v rámci kterých byl k nemovitosti zapsán cenový údaj

Nemovitost je v územním obvodu, kde státní správu katastru nemovitostí ČR vykonává [Katastrální úřad pro Jihomoravský kraj, Katastrální pracoviště Brno-město](#)

Zobrazené údaje mají informativní charakter. Platnost k 06.10.2020 09:00:00.

Informace o pozemku

Parcelní číslo:	982/1
Obec:	Brno [582786]
Katastrální území:	Komárov [611026]
Číslo LV:	10001
Výměra [m ²]:	2400
Typ parcely:	Parcela katastru nemovitostí
Mapový list:	
Určení výměry:	Graficky nebo v digitalizované mapě
Způsob využití:	ostatní komunikace
Druh pozemku:	ostatní plocha



Vlastníci, jiní oprávnění

Vlastnické právo

Podíl

Statutární město Brno, Dominikánské náměstí 196/1, Brno-město, 60200 Brno

Způsob ochrany nemovitosti

Název

ochr.pásmo nem.kult.pam.,pam.zóny,rezervace,nem.nár.kult.pam

Seznam BPEJ

Parcela nemá evidované BPEJ.

Omezení vlastnického práva

Typ

Věcné břemeno (podle listiny)

Věcné břemeno užívání

Věcné břemeno vedení

Jiné zápisy

Nejsou evidovány žádné jiné zápisy.

Řízení, v rámci kterých byl k nemovitosti zapsán cenový údaj

Nemovitost je v územním obvodu, kde státní správu katastru nemovitostí ČR vykonává [Katastrální úřad pro Jihomoravský kraj, Katastrální pracoviště Brno-město](#)

Zobrazené údaje mají informativní charakter. Platnost k 06.10.2020 09:00:00.

Informace o pozemku

Parcelní číslo:	984
Obec:	Brno [582786]
Katastrální území:	Komárov [611026]
Číslo LV:	720
Výměra [m ²]:	922
Typ parcely:	Parcela katastru nemovitostí
Mapový list:	
Určení výměry:	Graficky nebo v digitalizované mapě
Druh pozemku:	zastavěná plocha a nádvoří



Součástí je stavba

Budova s číslem popisným:	Komárov [411795] ; č. p. 405; stavba ubytovacího zařízení
Stavba stojí na pozemku:	p. č. 984
Stavební objekt:	č. p. 405
Ulice:	Komárovská , Komárovské nábřeží
Adresní místa:	Komárovská 405/30 , Komárovské nábřeží 405/2

Vlastníci, jiní oprávnění

Vlastnické právo

Podíl

EURO BUSINESS CENTER BRNO s.r.o., Antonína Procházky 7/4d, Pisárky, 62300 Brno

Způsob ochrany nemovitosti

Název

ochr.pásma nem.kult.pam.,pam.zóny,rezervace,nem.nár.kult.pam

Seznam BPEJ

Parcela nemá evidované BPEJ.

Omezení vlastnického práva

Nejsou evidována žádná omezení.

Jiné zápisy

Nejsou evidovány žádné jiné zápisy.

Řízení, v rámci kterých byl k nemovitosti zapsán cenový údaj

Nemovitost je v územním obvodu, kde státní správu katastru nemovitostí ČR vykonává [Katastrální úřad pro Jihomoravský kraj, Katastrální pracoviště Brno-město](#)

Zobrazené údaje mají informativní charakter. Platnost k 06.10.2020 09:00:00.

Informace o pozemku

Parcelní číslo:	988
Obec:	Brno [582786]
Katastrální území:	Komárov [611026]
Číslo LV:	813
Výměra [m²]:	517
Typ parcely:	Parcela katastru nemovitostí
Mapový list:	
Určení výměry:	Graficky nebo v digitalizované mapě
Druh pozemku:	zastavěná plocha a nádvoří
Stavba na pozemku:	č. p. 497



Vlastníci, jiní oprávnění

Vlastnické právo	Podíl
Bednařík Radek, náměstí SNP 1110/1, Černá Pole, 61300 Brno	49/733
Ben-Chenni Zulicha, Komárovská 497/28, Komárov, 61700 Brno	45/733
Bohunský Radek, Komárovská 497/28, Komárov, 61700 Brno	78/733
SJM Hanousek Petr Ing. a Hanousková Kamila, Goldova 2544/1, Líšeň, 62800 Brno	34/733
Horák Milan, Sladkého 500/9, Komárov, 61700 Brno	49/733
Jákl Petr Ing. Ph.D., náměstí T. G. Masaryka 46, 67201 Moravský Krumlov	36/733
Kislenko Zsuzsanna, Komárovská 497/28, Komárov, 61700 Brno	69/733
SJM Kislenko Jan a Kislenko Zsuzsanna, Kislenko Jan, Jedovnická 2347/6, Líšeň, 62800 Brno Kislenko Zsuzsanna, Komárovská 497/28, Komárov, 61700 Brno	34/733
Kraus Tomáš, Hajniště 60, 46365 Nové Město pod Smrkem	34/733
SJM Lukes Richard MBA a Lukesová Martina Ing., Brněnská Pole 1822/4, 66451 Šlapanice	36/733
Neubauer Richard, Komárovská 497/28, Komárov, 61700 Brno	35/733
Oleksík Zdenek, Merhautova 937/51, Černá Pole, 61300 Brno	69/733
SJM Sláma Ladislav a Slámová Jana, Komárovská 497/28, Komárov, 61700 Brno	50/733
Stejskalová Terezie, Komárovská 497/28, Komárov, 61700 Brno	46/733
Straka Pavel Mgr., Spojovací 2004/16, Žabovřesky, 61600 Brno	35/733
Toufar Jiří, Ostrůvek 289/4, 59401 Velké Meziříčí	34/733

Způsob ochrany nemovitosti

Název
ochr.pásmao nem.kult.pam.,pam.zóny,rezervace,nem.nár.kult.pam

Seznam BPEJ

Parcela nemá evidované BPEJ.

Omezení vlastnického práva

Typ

Typ

Upozornění: Omezení a jiné zápisy vztahující se ke spoluvlastníkům se zobrazují u příslušných jednotek

Jiné zápisy

Typ

Upozornění: Omezení a jiné zápisy vztahující se ke spoluvlastníkům se zobrazují u příslušných jednotek

Řízení, v rámci kterých byl k nemovitosti zapsán cenový údaj

Nemovitost je v územním obvodu, kde státní správu katastru nemovitostí ČR vykonává [Katastrální úřad pro Jihomoravský kraj, Katastrální pracoviště Brno-město](#)

Zobrazené údaje mají informativní charakter. Platnost k 03.11.2020 08:00:00.

Informace o pozemku

Parcelní číslo:	989
Obec:	Brno [582786]
Katastrální území:	Komárov [611026]
Číslo LV:	812
Výměra [m²]:	513
Typ parcely:	Parcela katastru nemovitostí
Mapový list:	
Určení výměry:	Graficky nebo v digitalizované mapě
Druh pozemku:	zastavěná plocha a nádvoří
Stavba na pozemku:	č. p. 16



Vlastníci, jiní oprávnění

Vlastnické právo	Podíl
SJM Beránek Jiří a Beránková Věra, Komárovská 16/26, Komárov, 61700 Brno	47/762
Bertóková Jana, Komárovská 16/26, Komárov, 61700 Brno	16/381
Chudoba Petr, Komárovská 16/26, Komárov, 61700 Brno	47/762
SJM Hanousek Petr Ing. a Hanousková Kamila, Goldova 2544/1, Líšeň, 62800 Brno	35/762
Hrabovská Milada, Komárovská 16/26, Komárov, 61700 Brno	65/762
Jarošová Michaela, Absolonova 810/19, Komín, 62400 Brno	23/381
Kushkevych Ivan, Komárovská 16/26, Komárov, 61700 Brno	13/381
Lugr Tomáš, Komárovská 16/26, Komárov, 61700 Brno	68/381
Miška Škrobáková Vladimíra Ing., č. p. 414, 66402 Ochoz u Brna	16/381
Myran Petra Ing., Komárovská 16/26, Komárov, 61700 Brno	11/254
Polívková Hana, Molákova 2152/17, Líšeň, 62800 Brno	11/254
Škaroupková Eva, Komárovská 16/26, Komárov, 61700 Brno	47/762
Vičar Michal Mgr., Záhumenice 554/25, Horní Heršpice, 61900 Brno	8/381
Vičarová Radka, Záhumenice 554/25, Horní Heršpice, 61900 Brno	8/381
SJM Vlček Vladimír a Vlčková Miroslava, Komárovská 16/26, Komárov, 61700 Brno	33/254
Zámečnicková Lucie, tř. Dukelských hrdinů 3789/84, 69501 Hodonín	25/762
Zeman Jan, č. p. 18, 69122 Pasohlávky	9/254

Způsob ochrany nemovitosti

Název
ochr.pásma nem.kult.pam.,pam.zóny,rezervace,nem.nár.kult.pam

Seznam BPEJ

Parcela nemá evidované BPEJ.

Omezení vlastnického práva

Typ
Upozornění: Omezení a jiné zápisy vztahující se ke spoluvlastníkům se zobrazují u příslušných jednotek

Jiné zápisy

Typ
Upozornění: Omezení a jiné zápisy vztahující se ke spoluvlastníkům se zobrazují u příslušných jednotek
Řízení, v rámci kterých byl k nemovitosti zapsán cenový údaj

Více informací k cenovým údajům naleznete v k aplikaci.

Nemovitost je v územním obvodu, kde státní správu katastru nemovitostí ČR vykonává [Katastrální úřad pro Jihomoravský kraj, Katastrální pracoviště Brno-město](#)

Zobrazené údaje mají informativní charakter. Platnost k 06.10.2020 09:00:00.

Informace o pozemku

Parcelní číslo:	991/1
Obec:	Brno [582786]
Katastrální území:	Komárov [611026]
Číslo LV:	10001
Výměra [m ²]:	624
Typ parcely:	Parcela katastru nemovitostí
Mapový list:	
Určení výměry:	Graficky nebo v digitalizované mapě
Způsob využití:	ostatní komunikace
Druh pozemku:	ostatní plocha



Vlastníci, jiní oprávnění

Vlastnické právo

Podíl

Statutární město Brno, Dominikánské náměstí 196/1, Brno-město, 60200 Brno

Způsob ochrany nemovitosti

Název

ochr.pásmo nem.kult.pam.,pam.zóny,rezervace,nem.nár.kult.pam

Seznam BPEJ

Parcela nemá evidované BPEJ.

Omezení vlastnického práva

Typ

Věcné břemeno (podle listiny)

Věcné břemeno vedení

Jiné zápisy

Nejsou evidovány žádné jiné zápisy.

Řízení, v rámci kterých byl k nemovitosti zapsán cenový údaj

Nemovitost je v územním obvodu, kde státní správu katastru nemovitostí ČR vykonává [Katastrální úřad pro Jihomoravský kraj, Katastrální pracoviště Brno-město](#)

Zobrazené údaje mají informativní charakter. Platnost k 06.10.2020 09:00:00.

Informace o pozemku

Parcelní číslo:	1021/1
Obec:	Brno [582786]
Katastrální území:	Komárov [611026]
Číslo LV:	10001
Výměra [m ²]:	514
Typ parcely:	Parcela katastru nemovitostí
Mapový list:	
Určení výměry:	Graficky nebo v digitalizované mapě
Způsob využití:	ostatní komunikace
Druh pozemku:	ostatní plocha



Vlastníci, jiní oprávnění

Vlastnické právo

Podíl

Statutární město Brno, Dominikánské náměstí 196/1, Brno-město, 60200 Brno

Způsob ochrany nemovitosti

Název

ochr.pásmo nem.kult.pam.,pam.zóny,rezervace,nem.nár.kult.pam

Seznam BPEJ

Parcela nemá evidované BPEJ.

Omezení vlastnického práva

Typ

Věčné břemeno (podle listiny)

Věčné břemeno vedení

Věčné břemeno zřizování a provozování vedení

Jiné zápisy

Nejsou evidovány žádné jiné zápisy.

Řízení, v rámci kterých byl k nemovitosti zapsán cenový údaj

Nemovitost je v územním obvodu, kde státní správu katastru nemovitostí ČR vykonává [Katastrální úřad pro Jihomoravský kraj, Katastrální pracoviště Brno-město](#)

Zobrazené údaje mají informativní charakter. Platnost k 06.10.2020 09:00:00.

Informace o pozemku

Parcelní číslo:	1021/2
Obec:	Brno [582786]
Katastrální území:	Komárov [611026]
Číslo LV:	1638
Výměra [m ²]:	76
Typ parcely:	Parcela katastru nemovitostí
Mapový list:	
Určení výměry:	Graficky nebo v digitalizované mapě
Způsob využití:	ostatní komunikace
Druh pozemku:	ostatní plocha



Vlastníci, jiní oprávnění

Vlastnické právo	Podíl
Allrisk reality & finance, s.r.o., Komárovská 263/20a, Komárov, 61700 Brno	

Způsob ochrany nemovitosti

Název
ochr.pásmo nem.kult.pam.,pam.zóny,rezervace,nem.nár.kult.pam

Seznam BPEJ

Parcela nemá evidované BPEJ.

Omezení vlastnického práva

Nejsou evidována žádná omezení.

Jiné zápisy

Nejsou evidovány žádné jiné zápisy.

Řízení, v rámci kterých byl k nemovitosti zapsán cenový údaj

Nemovitost je v územním obvodu, kde státní správu katastru nemovitostí ČR vykonává [Katastrální úřad pro Jihomoravský kraj, Katastrální pracoviště Brno-město](#) ↗

Zobrazené údaje mají informativní charakter. Platnost k 06.10.2020 09:00:00.

Informace o pozemku

Parcelní číslo:	1020/2
Obec:	Brno [582786]
Katastrální území:	Komárov [611026]
Číslo LV:	1638
Výměra [m ²]:	246
Typ parcely:	Parcela katastru nemovitostí
Mapový list:	
Určení výměry:	Graficky nebo v digitalizované mapě
Druh pozemku:	zastavěná plocha a nádvoří



Součástí je stavba

Budova bez čísla popisného nebo evidenčního:	garáž
Stavba stojí na pozemku:	p. č. 1020/2

Vlastníci, jiní oprávnění

Vlastnické právo

Podíl

Allrisk reality & finance, s.r.o., Komárovská 263/20a, Komárov, 61700 Brno

Způsob ochrany nemovitosti

Název

ochr.pásma nem.kult.pam.,pam.zóny,rezervace,nem.nár.kult.pam

Seznam BPEJ

Parcela nemá evidované BPEJ.

Omezení vlastnického práva

Typ

Zákaz zcizení a zatížení

Zástavní právo smluvní

Jiné zápisy

Nejsou evidovány žádné jiné zápisy.

Řízení, v rámci kterých byl k nemovitosti zapsán cenový údaj

Nemovitost je v územním obvodu, kde státní správu katastru nemovitostí ČR vykonává [Katastrální úřad pro Jihomoravský kraj, Katastrální pracoviště Brno-město](#)

Zobrazené údaje mají informativní charakter. Platnost k 06.10.2020 09:00:00.

Informace o pozemku

Parcelní číslo:	1023
Obec:	Brno [582786]
Katastrální území:	Komárov [611026]
Číslo LV:	1617
Výměra [m ²]:	642
Typ parcely:	Parcela katastru nemovitostí
Mapový list:	
Určení výměry:	Graficky nebo v digitalizované mapě
Způsob využití:	společný dvůr
Druh pozemku:	zastavěná plocha a nádvoří



Vlastníci, jiní oprávnění

Vlastnické právo

Podíl

H & R servis, spol. s r.o., Olomoucká 1203/164c, Černovice, 62700 Brno

Způsob ochrany nemovitosti

Název

ochr.pásmo nem.kult.pam.,pam.zóny,rezervace,nem.nár.kult.pam

Seznam BPEJ

Parcela nemá evidované BPEJ.

Omezení vlastnického práva

Typ

Zástavní právo smluvní

Jiné zápisy

Nejsou evidovány žádné jiné zápisy.

Řízení, v rámci kterých byl k nemovitosti zapsán cenový údaj

Nemovitost je v územním obvodu, kde státní správu katastru nemovitostí ČR vykonává [Katastrální úřad pro Jihomoravský kraj, Katastrální pracoviště Brno-město](#)

Zobrazené údaje mají informativní charakter. Platnost k 06.10.2020 09:00:00.

Informace o pozemku

Parcelní číslo:	1032/3
Obec:	Brno [582786]
Katastrální území:	Komárov [611026]
Číslo LV:	10001
Výměra [m ²]:	3063
Typ parcely:	Parcela katastru nemovitostí
Mapový list:	
Určení výměry:	Graficky nebo v digitalizované mapě
Způsob využití:	jiná plocha
Druh pozemku:	ostatní plocha



Vlastníci, jiní oprávnění

Vlastnické právo

Podíl

Statutární město Brno, Dominikánské náměstí 196/1, Brno-město, 60200 Brno

Způsob ochrany nemovitosti

Název

ochr.pásmo nem.kult.pam.,pam.zóny,rezervace,nem.nár.kult.pam

Seznam BPEJ

Parcela nemá evidované BPEJ.

Omezení vlastnického práva

Typ

Věcné břemeno (podle listiny)

Jiné zápisy

Nejsou evidovány žádné jiné zápisy.

Řízení, v rámci kterých byl k nemovitosti zapsán cenový údaj

Nemovitost je v územním obvodu, kde státní správu katastru nemovitostí ČR vykonává [Katastrální úřad pro Jihomoravský kraj, Katastrální pracoviště Brno-město](#)

Zobrazené údaje mají informativní charakter. Platnost k 06.10.2020 09:00:00.

Informace o pozemku

Parcelní číslo:	1034/3
Obec:	Brno [582786]
Katastrální území:	Komárov [611026]
Číslo LV:	713
Výměra [m ²]:	1697
Typ parcely:	Parcela katastru nemovitostí
Mapový list:	
Určení výměry:	Graficky nebo v digitalizované mapě
Způsob využití:	manipulační plocha
Druh pozemku:	ostatní plocha



Vlastníci, jiní oprávnění

Vlastnické právo

Podíl

ČEPS, a.s., Elektrárenská 774/2, Michle, 10100 Praha 10

Způsob ochrany nemovitosti

Název

ochr.pásmo nem.kult.pam.,pam.zóny,rezervace,nem.nár.kult.pam

Seznam BPEJ

Parcela nemá evidované BPEJ.

Omezení vlastnického práva

Typ

Věcné břemeno (podle listiny)

Jiné zápisy

Nejsou evidovány žádné jiné zápisy.

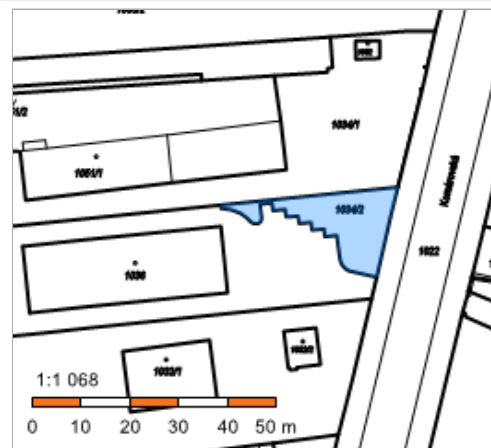
Řízení, v rámci kterých byl k nemovitosti zapsán cenový údaj

Nemovitost je v územním obvodu, kde státní správu katastru nemovitostí ČR vykonává [Katastrální úřad pro Jihomoravský kraj, Katastrální pracoviště Brno-město](#)

Zobrazené údaje mají informativní charakter. Platnost k 06.10.2020 09:00:00.

Informace o pozemku

Parcelní číslo:	1034/2
Obec:	Brno [582786]
Katastrální území:	Komárov [611026]
Číslo LV:	713
Výměra [m ²]:	262
Typ parcely:	Parcela katastru nemovitostí
Mapový list:	
Určení výměry:	Ze souřadnic v S-JTSK
Způsob využití:	zeleň
Druh pozemku:	ostatní plocha



Vlastníci, jiní oprávnění

Vlastnické právo

Podíl

ČEPS, a.s., Elektrárenská 774/2, Michle, 10100 Praha 10

Způsob ochrany nemovitosti

Název

ochr.pásmo nem.kult.pam.,pam.zóny,rezervace,nem.nár.kult.pam

Seznam BPEJ

Parcela nemá evidované BPEJ.

Omezení vlastnického práva

Typ

Věčné břemeno umístění a provoz. elektrorozvodného zařízení

Jiné zápisy

Nejsou evidovány žádné jiné zápisy.

Řízení, v rámci kterých byl k nemovitosti zapsán cenový údaj

Nemovitost je v územním obvodu, kde státní správu katastru nemovitostí ČR vykonává [Katastrální úřad pro Jihomoravský kraj, Katastrální pracoviště Brno-město](#)

Zobrazené údaje mají informativní charakter. Platnost k 06.10.2020 09:00:00.

Informace o pozemku

Parcelní číslo:	1034/1
Obec:	Brno [582786]
Katastrální území:	Komárov [611026]
Číslo LV:	1114
Výměra [m ²]:	1800
Typ parcely:	Parcela katastru nemovitostí
Mapový list:	
Určení výměry:	Graficky nebo v digitalizované mapě
Způsob využití:	manipulační plocha
Druh pozemku:	ostatní plocha



Vlastníci, jiní oprávnění

Vlastnické právo	Podíl
Dufek Rostislav, Minská 179/90, Žabovřesky, 61600 Brno	3/5
Gerža Pavel, Pavlovská 499/6, Kohoutovice, 62300 Brno	2/5

Způsob ochrany nemovitosti

Název
ochr.pásma nem.kult.pam., pam.zóny, rezervace, nem.nár.kult.pam

Seznam BPEJ

Parcela nemá evidované BPEJ.

Omezení vlastnického práva

Typ
Předkupní právo
Zástavní právo smluvní

Jiné zápisy

Nejsou evidovány žádné jiné zápisy.

Řízení, v rámci kterých byl k nemovitosti zapsán cenový údaj

Nemovitost je v územním obvodu, kde státní správu katastru nemovitostí ČR vykonává [Katastrální úřad pro Jihomoravský kraj, Katastrální pracoviště Brno-město](#)

Zobrazené údaje mají informativní charakter. Platnost k 06.10.2020 09:00:00.

Informace o pozemku

Parcelní číslo:	1053/2
Obec:	Brno [582786]
Katastrální území:	Komárov [611026]
Číslo LV:	10001
Výměra [m ²]:	2090
Typ parcely:	Parcela katastru nemovitostí
Mapový list:	
Určení výměry:	Graficky nebo v digitalizované mapě
Způsob využití:	jiná plocha
Druh pozemku:	ostatní plocha



Vlastníci, jiní oprávnění

Vlastnické právo

Podíl

Statutární město Brno, Dominikánské náměstí 196/1, Brno-město, 60200 Brno

Způsob ochrany nemovitosti

Název

ochr.pásmo nem.kult.pam.,pam.zóny,rezervace,nem.nár.kult.pam

Seznam BPEJ

Parcela nemá evidované BPEJ.

Omezení vlastnického práva

Nejsou evidována žádná omezení.

Jiné zápisy

Nejsou evidovány žádné jiné zápisy.

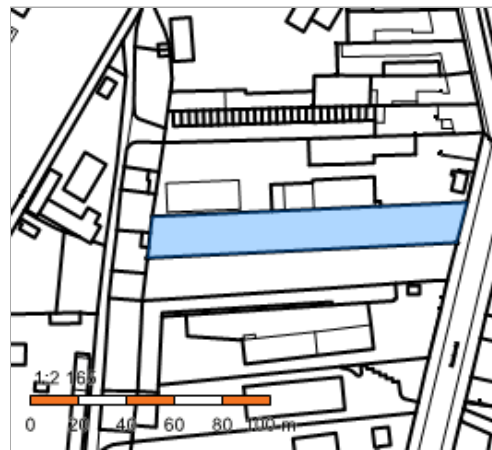
Řízení, v rámci kterých byl k nemovitosti zapsán cenový údaj

Nemovitost je v územním obvodu, kde státní správu katastru nemovitostí ČR vykonává [Katastrální úřad pro Jihomoravský kraj, Katastrální pracoviště Brno-město](#)

Zobrazené údaje mají informativní charakter. Platnost k 06.10.2020 09:00:00.

Informace o pozemku

Parcelní číslo:	1053/1
Obec:	Brno [582786]
Katastrální území:	Komárov [611026]
Číslo LV:	10001
Výměra [m ²]:	2183
Typ parcely:	Parcela katastru nemovitostí
Mapový list:	
Určení výměry:	Graficky nebo v digitalizované mapě
Způsob využití:	jiná plocha
Druh pozemku:	ostatní plocha



Vlastníci, jiní oprávnění

Vlastnické právo

Podíl

Statutární město Brno, Dominikánské náměstí 196/1, Brno-město, 60200 Brno

Způsob ochrany nemovitosti

Název

ochr.pásmo nem.kult.pam.,pam.zóny,rezervace,nem.nár.kult.pam

Seznam BPEJ

Parcela nemá evidované BPEJ.

Omezení vlastnického práva

Nejsou evidována žádná omezení.

Jiné zápisy

Nejsou evidovány žádné jiné zápisy.

Řízení, v rámci kterých byl k nemovitosti zapsán cenový údaj

Nemovitost je v územním obvodu, kde státní správu katastru nemovitostí ČR vykonává [Katastrální úřad pro Jihomoravský kraj, Katastrální pracoviště Brno-město](#)

Zobrazené údaje mají informativní charakter. Platnost k 06.10.2020 09:00:00.

Informace o pozemku

Parcelní číslo:	1204
Obec:	Brno [582786]
Katastrální území:	Komárov [611026]
Číslo LV:	10001
Výměra [m ²]:	538
Typ parcely:	Parcela katastru nemovitostí
Mapový list:	
Určení výměry:	Graficky nebo v digitalizované mapě
Způsob využití:	zbořeniště
Druh pozemku:	zastavěná plocha a nádvoří



Vlastníci, jiní oprávnění

Vlastnické právo

Podíl

Statutární město Brno, Dominikánské náměstí 196/1, Brno-město, 60200 Brno

Způsob ochrany nemovitosti

Název

ochr.pásmo nem.kult.pam.,pam.zóny,rezervace,nem.nár.kult.pam

Seznam BPEJ

Parcela nemá evidované BPEJ.

Omezení vlastnického práva

Nejsou evidována žádná omezení.

Jiné zápisy

Nejsou evidovány žádné jiné zápisy.

Řízení, v rámci kterých byl k nemovitosti zapsán cenový údaj

Nemovitost je v územním obvodu, kde státní správu katastru nemovitostí ČR vykonává [Katastrální úřad pro Jihomoravský kraj, Katastrální pracoviště Brno-město](#)

Zobrazené údaje mají informativní charakter. Platnost k 06.10.2020 09:00:00.

Informace o pozemku

Parcelní číslo:	1206
Obec:	Brno [582786]
Katastrální území:	Komárov [611026]
Číslo LV:	278
Výměra [m ²]:	839
Typ parcely:	Parcela katastru nemovitostí
Mapový list:	
Určení výměry:	Graficky nebo v digitalizované mapě
Druh pozemku:	zastavěná plocha a nádvoří



Součástí je stavba

Budova s číslem popisným:	Komárov [411795] ; č. p. 413; průmyslový objekt
Stavba stojí na pozemku:	p. č. 1206
Stavební objekt:	č. p. 413
Ulice:	Svatopetrská
Adresní místa:	Svatopetrská 413/10

Vlastníci, jiní oprávnění

Vlastnické právo	Podíl
Průša Marek MUDr., Antonína Procházky 16/10, Pisárky, 62300 Brno	

Způsob ochrany nemovitosti

Název
ochr.pásma nem.kult.pam.,pam.zóny,rezervace,nem.nár.kult.pam

Seznam BPEJ

Parcela nemá evidované BPEJ.

Omezení vlastnického práva

Nejsou evidována žádná omezení.

Jiné zápisy

Nejsou evidovány žádné jiné zápisy.

Řízení, v rámci kterých byl k nemovitosti zapsán cenový údaj

Nemovitost je v územním obvodu, kde státní správu katastru nemovitostí ČR vykonává [Katastrální úřad pro Jihomoravský kraj, Katastrální pracoviště Brno-město](#)

Zobrazené údaje mají informativní charakter. Platnost k 06.10.2020 09:00:00.

Informace o pozemku

Parcelní číslo:	1208/12
Obec:	Brno [582786]
Katastrální území:	Komárov [611026]
Číslo LV:	818
Výměra [m ²]:	547
Typ parcely:	Parcela katastru nemovitostí
Mapový list:	
Určení výměry:	Graficky nebo v digitalizované mapě
Způsob využití:	společný dvůr
Druh pozemku:	zastavěná plocha a nádvoří



Vlastníci, jiní oprávnění

Vlastnické právo

Podíl

PRESL s.r.o., Komárovská 666/3, Komárov, 61700 Brno

Způsob ochrany nemovitosti

Název

ochr.pásmo nem.kult.pam.,pam.zóny,rezervace,nem.nár.kult.pam

Seznam BPEJ

Parcela nemá evidované BPEJ.

Omezení vlastnického práva

Nejsou evidována žádná omezení.

Jiné zápisy

Nejsou evidovány žádné jiné zápisy.

Řízení, v rámci kterých byl k nemovitosti zapsán cenový údaj

Nemovitost je v územním obvodu, kde státní správu katastru nemovitostí ČR vykonává [Katastrální úřad pro Jihomoravský kraj, Katastrální pracoviště Brno-město](#)

Zobrazené údaje mají informativní charakter. Platnost k 06.10.2020 09:00:00.

Informace o pozemku

Parcelní číslo:	1217
Obec:	Brno [582786]
Katastrální území:	Komárov [611026]
Číslo LV:	273
Výměra [m ²]:	394
Typ parcely:	Parcela katastru nemovitostí
Mapový list:	
Určení výměry:	Graficky nebo v digitalizované mapě
Druh pozemku:	zastavěná plocha a nádvoří



Součástí je stavba

Budova bez čísla popisného nebo evidenčního:	garáž
Stavba stojí na pozemku:	p. č. 1217

Vlastníci, jiní oprávnění

Vlastnické právo	Podíl
Allrisk DIVERSE Meridiem, s.r.o., Tyršova 258, 66442 Modřice	

Způsob ochrany nemovitosti

Název
ochr.pásma nem.kult.pam.,pam.zóny,rezervace,nem.nár.kult.pam

Seznam BPEJ

Parcela nemá evidované BPEJ.

Omezení vlastnického práva

Typ
Zákaz zcizení a zatížení
Zástavní právo smluvní

Jiné zápisy

Nejsou evidovány žádné jiné zápisy.

Řízení, v rámci kterých byl k nemovitosti zapsán cenový údaj

Nemovitost je v územním obvodu, kde státní správu katastru nemovitostí ČR vykonává [Katastrální úřad pro Jihomoravský kraj, Katastrální pracoviště Brno-město](#)

Zobrazené údaje mají informativní charakter. Platnost k 06.10.2020 09:00:00.

Informace o pozemku

Parcelní číslo:	1221/1
Obec:	Brno [582786]
Katastrální území:	Komárov [611026]
Číslo LV:	273
Výměra [m ²]:	4414
Typ parcely:	Parcela katastru nemovitostí
Mapový list:	
Určení výměry:	Graficky nebo v digitalizované mapě
Způsob využití:	společný dvůr
Druh pozemku:	zastavěná plocha a nádvoří



Vlastníci, jiní oprávnění

Vlastnické právo

Podíl

Allrisk DIVERSE Meridiem, s.r.o., Tyršova 258, 66442 Modřice

Způsob ochrany nemovitosti

Název

ochr.pásmo nem.kult.pam.,pam.zóny,rezervace,nem.nár.kult.pam

Seznam BPEJ

Parcela nemá evidované BPEJ.

Omezení vlastnického práva

Typ

Zákaz zcizení a zatížení

Zástavní právo smluvní

Jiné zápisy

Nejsou evidovány žádné jiné zápisy.

Řízení, v rámci kterých byl k nemovitosti zapsán cenový údaj

Nemovitost je v územním obvodu, kde státní správu katastru nemovitostí ČR vykonává [Katastrální úřad pro Jihomoravský kraj, Katastrální pracoviště Brno-město](#)

Zobrazené údaje mají informativní charakter. Platnost k 06.10.2020 09:00:00.

Informace o pozemku

Parcelní číslo:	1223
Obec:	Brno [582786]
Katastrální území:	Komárov [611026]
Číslo LV:	273
Výměra [m ²]:	647
Typ parcely:	Parcela katastru nemovitostí
Mapový list:	
Určení výměry:	Graficky nebo v digitalizované mapě
Druh pozemku:	zastavěná plocha a nádvoří



Součástí je stavba

Budova s číslem popisným:	Komárov [411795] ; č. p. 342; jiná stavba
Stavba stojí na pozemku:	p. č. 1223
Stavební objekt:	č. p. 342
Ulice:	Komárovská
Adresní místa:	Komárovská 342/96

Vlastníci, jiní oprávnění

Vlastnické právo	Podíl
Allrisk DIVERSE Meridiem, s.r.o., Tyršova 258, 66442 Modřice	

Způsob ochrany nemovitosti

Název
ochr.pásma nem.kult.pam.,pam.zóny,rezervace,nem.nár.kult.pam

Seznam BPEJ

Parcela nemá evidované BPEJ.

Omezení vlastnického práva

Typ
Zákaz zcizení a zatížení
Zástavní právo smluvní

Jiné zápisy

Nejsou evidovány žádné jiné zápisy.

Řízení, v rámci kterých byl k nemovitosti zapsán cenový údaj

Nemovitost je v územním obvodu, kde státní správu katastru nemovitostí ČR vykonává [Katastrální úřad pro Jihomoravský kraj, Katastrální pracoviště Brno-město](#)

Zobrazené údaje mají informativní charakter. Platnost k 06.10.2020 09:00:00.

Informace o pozemku

Parcelní číslo:	1224
Obec:	Brno [582786]
Katastrální území:	Komárov [611026]
Číslo LV:	273
Výměra [m ²]:	1279
Typ parcely:	Parcela katastru nemovitostí
Mapový list:	
Určení výměry:	Graficky nebo v digitalizované mapě
Druh pozemku:	zastavěná plocha a nádvoří



Součástí je stavba

Budova s číslem popisným:	Komárov [411795] ; č. p. 61; jiná stavba
Stavba stojí na pozemku:	p. č. 1224
Stavební objekt:	č. p. 61
Ulice:	Svatopetrská
Adresní místa:	Svatopetrská 61/22

Vlastníci, jiní oprávnění

Vlastnické právo	Podíl
Allrisk DIVERSE Meridiem, s.r.o., Tyršova 258, 66442 Modřice	

Způsob ochrany nemovitosti

Název
ochr.pásma nem.kult.pam.,pam.zóny,rezervace,nem.nár.kult.pam

Seznam BPEJ

Parcela nemá evidované BPEJ.

Omezení vlastnického práva

Typ
Zákaz zcizení a zatížení
Zástavní právo smluvní

Jiné zápisy

Nejsou evidovány žádné jiné zápisy.

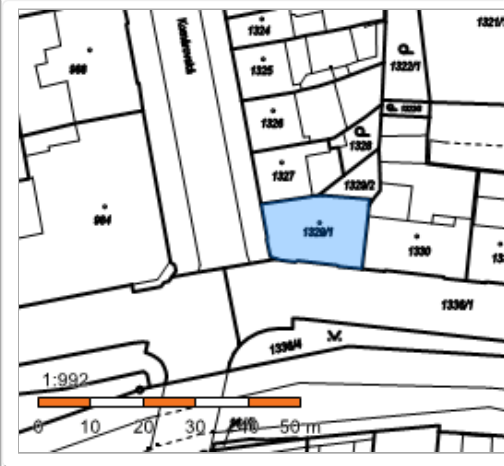
Řízení, v rámci kterých byl k nemovitosti zapsán cenový údaj

Nemovitost je v územním obvodu, kde státní správu katastru nemovitostí ČR vykonává [Katastrální úřad pro Jihomoravský kraj, Katastrální pracoviště Brno-město](#)

Zobrazené údaje mají informativní charakter. Platnost k 06.10.2020 09:00:00.

Informace o pozemku

Parcelní číslo:	1329/1
Obec:	Brno [582786]
Katastrální území:	Komárov [611026]
Číslo LV:	760
Výměra [m²]:	235
Typ parcely:	Parcela katastru nemovitostí
Mapový list:	
Určení výměry:	Graficky nebo v digitalizované mapě
Druh pozemku:	zastavěná plocha a nádvoří
Stavba na pozemku:	č. p. 344



Vlastníci, jiní oprávnění

Vlastnické právo	Podíl
Andrysíková Květoslava, Konopná 344/14, Komárov, 61700 Brno	3613/132338
Beránek Jiří, U Stadionu 475, 59501 Velká Bíteš	4100/66169
Boroš Michal, Konopná 344/14, Komárov, 61700 Brno	4379/66169
Donocik Roman Ing., Konopná 344/14, Komárov, 61700 Brno	9127/66169
Jantošovičová Zdeňka Mgr., Severní 1068, 66442 Modřice	4330/66169
Jeřábek Lukáš, Karlov 179, Janovice, 59501 Velká Bíteš	4586/66169
Koubek Michal, Konopná 344/14, Komárov, 61700 Brno	3613/132338
Mlčoušková Lenka Bc., Konopná 344/14, Komárov, 61700 Brno	4366/66169
Novák Petr PharmDr., bratří Žůrků 702/1, Komárov, 61700 Brno	5153/132338
Novotná Vladimíra, Václavská 776, 67201 Moravský Krumlov	5701/66169
Ondráček Jan, Kníničská 239, 66481 Ostrovačice	2001/66169
Ondráčková Jana Ing., Kníničská 239, 66481 Ostrovačice	2001/66169
Opatřil Aleš, bratří Žůrků 702/1, Komárov, 61700 Brno	5153/132338
Singulová Anna Ing., Píškova 685/14, Bystrc, 63500 Brno	3830/66169
Sochůrková Daniela MUDr. Ph.D., Konopná 344/14, Komárov, 61700 Brno	3593/66169
Škrhová Anna, Konopná 344/14, Komárov, 61700 Brno	5035/66169
Zemánek Petr, č. p. 61, 67902 Kuničky	4354/66169

Způsob ochrany nemovitosti

Název
ochr.pásma nem.kult.pam.,pam.zóny,rezervace,nem.nár.kult.pam

Seznam BPEJ

Parcela nemá evidované BPEJ.

Omezení vlastnického práva

Typ
Upozornění: Omezení a jiné zápisy vztahující se ke spoluvlastníkům se zobrazují u příslušných jednotek

Jiné zápisy

Typ

Upozornění: Omezení a jiné zápisy vztahující se ke spoluvlastníkům se zobrazují u příslušných jednotek

Řízení, v rámci kterých byl k nemovitosti zapsán cenový údaj

Nemovitost je v územním obvodu, kde státní správu katastru nemovitostí ČR vykonává [Katastrální úřad pro Jihomoravský kraj, Katastrální pracoviště Brno-město](#)

Zobrazené údaje mají informativní charakter. Platnost k 06.10.2020 09:00:00.

Informace o pozemku

Parcelní číslo:	990
Obec:	Brno [582786]
Katastrální území:	Komárov [611026]
Číslo LV:	1247
Výměra [m ²]:	936
Typ parcely:	Parcela katastru nemovitostí
Mapový list:	
Určení výměry:	Graficky nebo v digitalizované mapě
Druh pozemku:	zastavěná plocha a nádvoří
Stavba na pozemku:	č. p. 411



Vlastníci, jiní oprávnění

Vlastnické právo	Podíl
Babiček Petr Ing., Hořejší 1253/18, Husovice, 61400 Brno	34/1552
Beránková Hana, Komárovská 411/24, Komárov, 61700 Brno	63/1552
Boxan Martin, U vlečky 411/1, Komárov, 61700 Brno	9/388
SJM Boxan Martin a Boxanová Pavlína Mgr., U vlečky 411/1, Komárov, 61700 Brno	63/1552
SJM Brandštetr Ladislav a Brandštetrová Zuzana, Kníničky č. ev. 651, 63500 Brno	4/97
Chmelař Marek, Komárovská 411/24, Komárov, 61700 Brno	59/1552
Ehrenberger Pavel Ing., Komárovská 411/24, Komárov, 61700 Brno	31/1552
Eiblová Monika, Komárovská 411/24, Komárov, 61700 Brno	34/1552
Erlebach Jiří, U vlečky 411/1, Komárov, 61700 Brno	77/1552
Franc David, Dlážděná 309, 69105 Zaječí	31/3104
Hanusová Radka Ing., Vackova 380, Liberec XXIII-Doubí, 46312 Liberec	34/1552
Hronová Simona, Komárovská 411/24, Komárov, 61700 Brno	33/1552
Hrubá Kateřina, U vlečky 411/1, Komárov, 61700 Brno	51/1552
Hrůza Jiří, U vlečky 411/1, Komárov, 61700 Brno	32/1552
Hrůzová Marie, U vlečky 411/1, Komárov, 61700 Brno	74/1552
Ježková Pavlína, Pod Skalou 167, 66902 Suchohrdly	62/1552
Kašík Stanislav Ing., č. p. 48, 75645 Branky	25/1552
Krejsek Josef, Dobrovského 52, 66442 Modřice	45/3104
Krejsková Petra, U vlečky 411/1, Komárov, 61700 Brno	45/3104
Kubalák Peter, U vlečky 411/1, Komárov, 61700 Brno	51/1552
Ludvík Antonín, Ukrajinská 540/9, Bohunice, 62500 Brno	48/1552
Maroušová Blanka, U vlečky 411/1, Komárov, 61700 Brno	61/1552
Matoušek Stanislav MUDr., U vlečky 411/1, Komárov, 61700 Brno	32/1552
Milbach Jaroslav Ing., Nový Šaldorf 110, 67181 Nový Šaldorf-Sedlešovice	33/1552
Noll Pavel, Jizerská 1083/1, České Budějovice 2, 37011 České Budějovice	70/1552
Nováková Renáta Bc., Komárovská 411/24, Komárov, 61700 Brno	31/3104
Svobodová Marta RNDr., Příčky 313, 66458 Prace	31/1552

Šíková Marcela, Komárovská 411/24, Komárov, 61700 Brno	13/776
Šimek Jaromír, U vlečky 411/1, Komárov, 61700 Brno	43/1552
Špičková Věra, Horákovská 598/4, Lišeň, 62800 Brno	31/1552
Vlk Petr Ing., U vlečky 411/1, Komárov, 61700 Brno	32/1552
Vondrák Marek, U vlečky 411/1, Komárov, 61700 Brno	45/1552
Vrzal Patrik, U vlečky 411/1, Komárov, 61700 Brno	69/1552
Vrzalová Jiřina, U vlečky 411/1, Komárov, 61700 Brno	36/1552
Zamazal Pavel, Renneská třída 405/27, Štýřice, 63900 Brno	26/1552
Židek Jaroslav Ing., Komenského 490, 78815 Velké Losiny	35/776

Způsob ochrany nemovitosti

Název
ochr.pásma nem.kult.pam.,pam.zóny,rezervace,nem.nár.kult.pam

Seznam BPEJ

Parcela nemá evidované BPEJ.

Omezení vlastnického práva

Typ
Zákaz zatížení
Zákaz zcizení
Zákaz zcizení a zatížení
Zástavní právo smluvní

Jiné zápisy

Nejsou evidovány žádné jiné zápisy.

Řízení, v rámci kterých byl k nemovitosti zapsán cenový údaj
--

Více informací k cenovým údajům naleznete v k aplikaci.

Nemovitost je v územním obvodu, kde státní správu katastru nemovitostí ČR vykonává [Katastrální úřad pro Jihomoravský kraj, Katastrální pracoviště Brno-město](#)

Zobrazené údaje mají informativní charakter. Platnost k 06.10.2020 09:00:00.

Informace o pozemku

Parcelní číslo:	1327
Obec:	Brno [582786]
Katastrální území:	Komárov [611026]
Číslo LV:	418
Výměra [m ²]:	155
Typ parcely:	Parcela katastru nemovitostí
Mapový list:	
Určení výměry:	Graficky nebo v digitalizované mapě
Druh pozemku:	zastavěná plocha a nádvoří



Součástí je stavba

Budova s číslem popisným:	Komárov [411795] ; č. p. 350; objekt k bydlení
Stavba stojí na pozemku:	p. č. 1327
Stavební objekt:	č. p. 350
Ulice:	Komárovská
Adresní místa:	Komárovská 350/29

Vlastníci, jiní oprávnění

Vlastnické právo

Podíl

Nosková Marie, Svahová 613/31, Kohoutovice, 62300 Brno

Způsob ochrany nemovitosti

Název

ochr.pásma nem.kult.pam.,pam.zóny,rezervace,nem.nár.kult.pam

Seznam BPEJ

Parcela nemá evidované BPEJ.

Omezení vlastnického práva

Typ

Zástavní právo smluvní

Jiné zápisy

Nejsou evidovány žádné jiné zápisy.

Řízení, v rámci kterých byl k nemovitosti zapsán cenový údaj

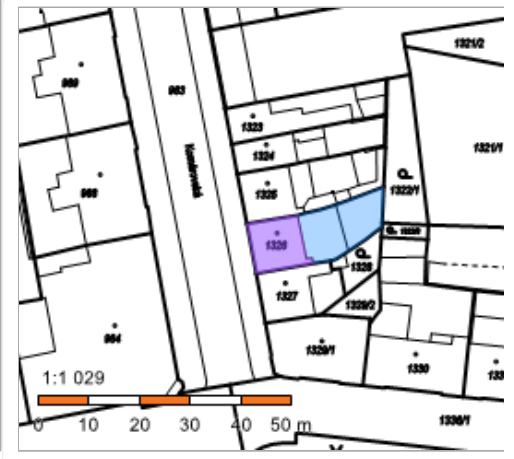
Více informací k cenovým údajům naleznete v aplikaci.

Nemovitost je v územním obvodu, kde státní správu katastru nemovitostí ČR vykonává [Katastrální úřad pro Jihomoravský kraj, Katastrální pracoviště Brno-město](#)

Zobrazené údaje mají informativní charakter. Platnost k 06.10.2020 09:00:00.

Informace o pozemku

Parcelní číslo:	1326
Obec:	Brno [582786]
Katastrální území:	Komárov [611026]
Číslo LV:	365
Výměra [m²]:	256
Typ parcely:	Parcela katastru nemovitostí
Mapový list:	
Určení výměry:	Graficky nebo v digitalizované mapě
Druh pozemku:	zastavěná plocha a nádvoří



Součástí je stavba

Budova s číslem popisným:	Komárov [411795] ; č. p. 349; jiná stavba
Stavba stojí na pozemku:	p. č. 1326
Stavební objekt:	č. p. 349
Ulice:	Komárovská
Adresní místa:	Komárovská 349/27

Vlastníci, jiní oprávnění

Vlastnické právo	Podíl
S C INTERNATIONAL - CZ, s.r.o., Komárovská 349/27, Komárov, 61700 Brno	

Způsob ochrany nemovitosti

Název
ochr.pásma nem.kult.pam.,pam.zóny,rezervace,nem.nár.kult.pam

Seznam BPEJ

Parcela nemá evidované BPEJ.

Omezení vlastnického práva

Nejsou evidována žádná omezení.

Jiné zápisy

Nejsou evidovány žádné jiné zápisy.

Řízení, v rámci kterých byl k nemovitosti zapsán cenový údaj

Nemovitost je v územním obvodu, kde státní správu katastru nemovitostí ČR vykonává [Katastrální úřad pro Jihomoravský kraj, Katastrální pracoviště Brno-město](#)

Zobrazené údaje mají informativní charakter. Platnost k 06.10.2020 09:00:00.

Informace o pozemku

Parcelní číslo:	1325
Obec:	Brno [582786]
Katastrální území:	Komárov [611026]
Číslo LV:	412
Výměra [m²]:	271
Typ parcely:	Parcela katastru nemovitostí
Mapový list:	
Určení výměry:	Graficky nebo v digitalizované mapě
Druh pozemku:	zastavěná plocha a nádvoří



Součástí je stavba

Budova s číslem popisným:	Komárov [411795] ; č. p. 348; objekt k bydlení
Stavba stojí na pozemku:	p. č. 1325
Stavební objekt:	č. p. 348
Ulice:	Komárovská
Adresní místa:	Komárovská 348/25

Vlastníci, jiní oprávnění

Vlastnické právo	Podíl
SJM Kovařík Milan Ing. a Kovaříková Eva PhDr., Zahradní 851/5, 69106 Velké Pavlovice	

Způsob ochrany nemovitosti

Název
ochr.pásma nem.kult.pam.,pam.zóny,rezervace,nem.nár.kult.pam

Seznam BPEJ

Parcela nemá evidované BPEJ.

Omezení vlastnického práva

Nejsou evidována žádná omezení.

Jiné zápisy

Nejsou evidovány žádné jiné zápisy.

Řízení, v rámci kterých byl k nemovitosti zapsán cenový údaj

Nemovitost je v územním obvodu, kde státní správu katastru nemovitostí ČR vykonává [Katastrální úřad pro Jihomoravský kraj, Katastrální pracoviště Brno-město](#)

Zobrazené údaje mají informativní charakter. Platnost k 06.10.2020 09:00:00.

Informace o pozemku

Parcelní číslo:	1324
Obec:	Brno [582786]
Katastrální území:	Komárov [611026]
Číslo LV:	431
Výměra [m ²]:	186
Typ parcely:	Parcela katastru nemovitostí
Mapový list:	
Určení výměry:	Graficky nebo v digitalizované mapě
Druh pozemku:	zastavěná plocha a nádvoří



Součástí je stavba

Budova s číslem popisným:	Komárov [411795] ; č. p. 347; objekt k bydlení
Stavba stojí na pozemku:	p. č. 1324
Stavební objekt:	č. p. 347
Ulice:	Komárovská
Adresní místa:	Komárovská 347/23

Vlastníci, jiní oprávnění

Vlastnické právo

Podíl

Mach Vlastimír, Komárovská 347/23, Komárov, 61700 Brno

Způsob ochrany nemovitosti

Název

ochr.pásma nem.kult.pam.,pam.zóny,rezervace,nem.nár.kult.pam

Seznam BPEJ

Parcela nemá evidované BPEJ.

Omezení vlastnického práva

Nejsou evidována žádná omezení.

Jiné zápisy

Typ

Změna výměr obnovou operátu

Řízení, v rámci kterých byl k nemovitosti zapsán cenový údaj

Nemovitost je v územním obvodu, kde státní správu katastru nemovitostí ČR vykonává [Katastrální úřad pro Jihomoravský kraj, Katastrální pracoviště Brno-město](#)

Zobrazené údaje mají informativní charakter. Platnost k 06.10.2020 09:00:00.

Informace o pozemku

Parcelní číslo:	1323
Obec:	Brno [582786]
Katastrální území:	Komárov [611026]
Číslo LV:	1691
Výměra [m ²]:	221
Typ parcely:	Parcela katastru nemovitostí
Mapový list:	
Určení výměry:	Graficky nebo v digitalizované mapě
Druh pozemku:	zastavěná plocha a nádvoří



Součástí je stavba

Budova s číslem popisným:	Komárov [411795] ; č. p. 346; objekt k bydlení
Stavba stojí na pozemku:	p. č. 1323
Stavební objekt:	č. p. 346
Ulice:	Komárovská
Adresní místa:	Komárovská 346/21

Vlastníci, jiní oprávnění

Vlastnické právo	Podíl
SJM Bartošek Martin a Bartošková Magdalena, č. p. 138, 66455 Moutnice	

Způsob ochrany nemovitosti

Název
ochr.pásma nem.kult.pam.,pam.zóny,rezervace,nem.nár.kult.pam

Seznam BPEJ

Parcela nemá evidované BPEJ.

Omezení vlastnického práva

Typ
Zástavní právo smluvní

Jiné zápisy

Nejsou evidovány žádné jiné zápisy.

Řízení, v rámci kterých byl k nemovitosti zapsán cenový údaj

Nemovitost je v územním obvodu, kde státní správu katastru nemovitostí ČR vykonává [Katastrální úřad pro Jihomoravský kraj, Katastrální pracoviště Brno-město](#)

Zobrazené údaje mají informativní charakter. Platnost k 06.10.2020 09:00:00.

Informace o pozemku

Parcelní číslo:	1221/2
Obec:	Brno [582786]
Katastrální území:	Komárov [611026]
Číslo LV:	273
Výměra [m ²]:	240
Typ parcely:	Parcela katastru nemovitostí
Mapový list:	
Určení výměry:	Graficky nebo v digitalizované mapě
Způsob využití:	společný dvůr
Druh pozemku:	zastavěná plocha a nádvoří



Vlastníci, jiní oprávnění

Vlastnické právo

Podíl

Allrisk DIVERSE Meridiem, s.r.o., Tyršova 258, 66442 Modřice

Způsob ochrany nemovitosti

Název

ochr.pásmo nem.kult.pam.,pam.zóny,rezervace,nem.nár.kult.pam

Seznam BPEJ

Parcela nemá evidované BPEJ.

Omezení vlastnického práva

Typ

Zákaz zcizení a zatížení

Zástavní právo smluvní

Jiné zápisy

Nejsou evidovány žádné jiné zápisy.

Řízení, v rámci kterých byl k nemovitosti zapsán cenový údaj

Nemovitost je v územním obvodu, kde státní správu katastru nemovitostí ČR vykonává [Katastrální úřad pro Jihomoravský kraj, Katastrální pracoviště Brno-město](#)

Zobrazené údaje mají informativní charakter. Platnost k 06.10.2020 09:00:00.

Informace o pozemku

Parcelní číslo:	1020/1
Obec:	Brno [582786]
Katastrální území:	Komárov [611026]
Číslo LV:	1638
Výměra [m ²]:	271
Typ parcely:	Parcela katastru nemovitostí
Mapový list:	
Určení výměry:	Graficky nebo v digitalizované mapě
Druh pozemku:	zastavěná plocha a nádvoří



Součástí je stavba

Budova s číslem popisným:	Komárov [411795] ; č. p. 263; objekt občanské vybavenosti
Stavba stojí na pozemku:	p. č. 1020/1
Stavební objekt:	č. p. 263
Ulice:	Komárovská
Adresní místa:	Komárovská 263/20a

Vlastníci, jiní oprávnění

Vlastnické právo

Podíl

Allrisk reality & finance, s.r.o., Komárovská 263/20a, Komárov, 61700 Brno

Způsob ochrany nemovitosti

Název

ochr.pásma nem.kult.pam.,pam.zóny,rezervace,nem.nár.kult.pam

Seznam BPEJ

Parcela nemá evidované BPEJ.

Omezení vlastnického práva

Nejsou evidována žádná omezení.

Jiné zápisy

Nejsou evidovány žádné jiné zápisy.

Řízení, v rámci kterých byl k nemovitosti zapsán cenový údaj

Nemovitost je v územním obvodu, kde státní správu katastru nemovitostí ČR vykonává [Katastrální úřad pro Jihomoravský kraj, Katastrální pracoviště Brno-město](#)

Zobrazené údaje mají informativní charakter. Platnost k 06.10.2020 09:00:00.

Informace o pozemku

Parcelní číslo:	1219/3
Obec:	Brno [582786]
Katastrální území:	Komárov [611026]
Číslo LV:	273
Výměra [m ²]:	2459
Typ parcely:	Parcela katastru nemovitostí
Mapový list:	
Určení výměry:	Graficky nebo v digitalizované mapě
Druh pozemku:	zastavěná plocha a nádvoří



Součástí je stavba

Budova s číslem popisným:	Komárov [411795] ; č. p. 536; stavba pro výrobu a skladování
Stavba stojí na pozemku:	p. č. 1219/3
Stavební objekt:	č. p. 536
Ulice:	Komárovská , Svatopetrská
Adresní místa:	Komárovská 536/17 , Svatopetrská 536/20

Vlastníci, jiní oprávnění

Vlastnické právo	Podíl
Allrisk DIVERSE Meridiem, s.r.o., Tyršova 258, 66442 Modřice	

Způsob ochrany nemovitosti

Název
ochr.pásma nem.kult.pam.,pam.zóny,rezervace,nem.nár.kult.pam

Seznam BPEJ

Parcela nemá evidované BPEJ.

Omezení vlastnického práva

Typ
Zákaz zcizení a zatížení
Zástavní právo smluvní

Jiné zápisy

Nejsou evidovány žádné jiné zápisy.

Řízení, v rámci kterých byl k nemovitosti zapsán cenový údaj

Nemovitost je v územním obvodu, kde státní správu katastru nemovitostí ČR vykonává [Katastrální úřad pro Jihomoravský kraj, Katastrální pracoviště Brno-město](#)

Zobrazené údaje mají informativní charakter. Platnost k 06.10.2020 09:00:00.

Informace o pozemku

Parcelní číslo:	1218
Obec:	Brno [582786]
Katastrální území:	Komárov [611026]
Číslo LV:	273
Výměra [m ²]:	769
Typ parcely:	Parcela katastru nemovitostí
Mapový list:	
Určení výměry:	Graficky nebo v digitalizované mapě
Způsob využití:	společný dvůr
Druh pozemku:	zastavěná plocha a nádvoří



Vlastníci, jiní oprávnění

Vlastnické právo

Podíl

Allrisk DIVERSE Meridiem, s.r.o., Tyršova 258, 66442 Modřice

Způsob ochrany nemovitosti

Název

ochr.pásmo nem.kult.pam.,pam.zóny,rezervace,nem.nár.kult.pam

Seznam BPEJ

Parcela nemá evidované BPEJ.

Omezení vlastnického práva

Typ

Zákaz zcizení a zatížení

Zástavní právo smluvní

Jiné zápisy

Nejsou evidovány žádné jiné zápisy.

Řízení, v rámci kterých byl k nemovitosti zapsán cenový údaj

Nemovitost je v územním obvodu, kde státní správu katastru nemovitostí ČR vykonává [Katastrální úřad pro Jihomoravský kraj, Katastrální pracoviště Brno-město](#)

Zobrazené údaje mají informativní charakter. Platnost k 06.10.2020 09:00:00.

Informace o pozemku

Parcelní číslo:	1213
Obec:	Brno [582786]
Katastrální území:	Komárov [611026]
Číslo LV:	364
Výměra [m ²]:	172
Typ parcely:	Parcela katastru nemovitostí
Mapový list:	
Určení výměry:	Graficky nebo v digitalizované mapě
Druh pozemku:	zastavěná plocha a nádvoří



Součástí je stavba

Budova s číslem popisným:	Komárov [411795] ; č. p. 351; objekt k bydlení
Stavba stojí na pozemku:	p. č. 1213
Stavební objekt:	č. p. 351
Ulice:	Komárovská
Adresní místa:	Komárovská 351/11

Vlastníci, jiní oprávnění

Vlastnické právo	Podíl
Malaník Miloš, Komárovská 351/11, Komárov, 61700 Brno	1/8
Malaník Miloš Ing., Třešňovka 1683, 25263 Roztoky	3/8
Mazůrková Hana MVDr., Partyzánská 694, 76312 Vizovice	1/2

Způsob ochrany nemovitosti

Název
ochr.pásma nem.kult.pam.,pam.zóny,rezervace,nem.nár.kult.pam

Seznam BPEJ

Parcela nemá evidované BPEJ.

Omezení vlastnického práva

Nejsou evidována žádná omezení.

Jiné zápisy

Nejsou evidovány žádné jiné zápisy.

Řízení, v rámci kterých byl k nemovitosti zapsán cenový údaj

Nemovitost je v územním obvodu, kde státní správu katastru nemovitostí ČR vykonává [Katastrální úřad pro Jihomoravský kraj, Katastrální pracoviště Brno-město](#)

Zobrazené údaje mají informativní charakter. Platnost k 06.10.2020 09:00:00.

Informace o pozemku

Parcelní číslo:	1212
Obec:	Brno [582786]
Katastrální území:	Komárov [611026]
Číslo LV:	687
Výměra [m ²]:	273
Typ parcely:	Parcela katastru nemovitostí
Mapový list:	
Určení výměry:	Graficky nebo v digitalizované mapě
Druh pozemku:	zastavěná plocha a nádvoří



Součástí je stavba

Budova s číslem popisným:	Komárov [411795] ; č. p. 352; objekt k bydlení
Stavba stojí na pozemku:	p. č. 1212
Stavební objekt:	č. p. 352
Ulice:	Komárovská
Adresní místa:	Komárovská 352/7

Vlastníci, jiní oprávnění

Vlastnické právo

Podíl

Janáčková Blanka Mgr., Kubelíkova 3275, 40747 Varnsdorf

Způsob ochrany nemovitosti

Název

ochr.pásma nem.kult.pam.,pam.zóny,rezervace,nem.nár.kult.pam

Seznam BPEJ

Parcela nemá evidované BPEJ.

Omezení vlastnického práva

Nejsou evidována žádná omezení.

Jiné zápisy

Nejsou evidovány žádné jiné zápisy.

Řízení, v rámci kterých byl k nemovitosti zapsán cenový údaj

Nemovitost je v územním obvodu, kde státní správu katastru nemovitostí ČR vykonává [Katastrální úřad pro Jihomoravský kraj, Katastrální pracoviště Brno-město](#)

Zobrazené údaje mají informativní charakter. Platnost k 06.10.2020 09:00:00.

Informace o pozemku

Parcelní číslo:	1211
Obec:	Brno [582786]
Katastrální území:	Komárov [611026]
Číslo LV:	730
Výměra [m ²]:	174
Typ parcely:	Parcela katastru nemovitostí
Mapový list:	
Určení výměry:	Graficky nebo v digitalizované mapě
Druh pozemku:	zastavěná plocha a nádvoří



Součástí je stavba

Budova s číslem popisným:	Komárov [411795] ; č. p. 353; jiná stavba
Stavba stojí na pozemku:	p. č. 1211
Stavební objekt:	č. p. 353
Ulice:	Komárovská
Adresní místa:	Komárovská 353/5

Vlastníci, jiní oprávnění

Vlastnické právo	Podíl
Klinika JAGGY, s.r.o., Komárovská 353/5, Komárov, 61700 Brno	

Způsob ochrany nemovitosti

Název
ochr.pásma nem.kult.pam.,pam.zóny,rezervace,nem.nár.kult.pam

Seznam BPEJ

Parcela nemá evidované BPEJ.

Omezení vlastnického práva

Nejsou evidována žádná omezení.

Jiné zápisy

Nejsou evidovány žádné jiné zápisy.

Řízení, v rámci kterých byl k nemovitosti zapsán cenový údaj

Nemovitost je v územním obvodu, kde státní správu katastru nemovitostí ČR vykonává [Katastrální úřad pro Jihomoravský kraj, Katastrální pracoviště Brno-město](#)

Zobrazené údaje mají informativní charakter. Platnost k 06.10.2020 09:00:00.